



Stelvio di Kika



24 -26 JUNI 2026

EDIZIONE VI



**BEKIJK HIER HET
ROUTEBOEK**

INHOUDSOPGAVE



VOORWOORD



VEILIGHEID



BELANGRIJKE NUMMERS



EVENTLOCATIE



ALGEMENE INFORMATIE



FIETSROUTES



(HARD)LOOPROUTES

VOORWOORD

Geweldig, jij gaat de uitdaging aan in de mooiste wieleromgeving van Italië. Je staat er niet alleen voor. Samen met 108 Giro di KiKa fietsers, 228 Stelvio fietsers en 35 Stelvio lopers, vrijwilligers en supporters zet jij je in voor Stichting Kinderen Kankervrij.

Je gaat op 26 juni de berg der bergen beklimmen: de Passo dello Stelvio.

Jij zet je 100% in. Heb je het een moment zwaar? Onthoud waar je het voor doet: samen voor 100% genezing van kinderkanker. Je wordt over de prachtige routes 'gedragen' door de steun van vrijwilligers en supporters.

In dit routeboek vind je informatie over de route, belangrijke adressen, veiligheid en meer. Lees het goed door, en bovenal, geniet van de prachtig tijd.



Carsten

Moev Events
Organisatie Stelvio di KiKa

VEILIGHEID



HOUD JE AAN DE VERKEERSREGELS



DRAAG OP DE FIETS ALTIJD EEN HELM



VOLG INSTRUCTIES VAN DE ORGANISATIE OP



**GEEF GEVAREN OP DE WEG DUIDELIJK DOOR NAAR
ANDERE DEELNEMERS ACHTER JE**



**HELP ANDERE DEELNEMERS IN GEVAL VAN PECH OF
EEN ONGEVAL**



DRINK EN EET VOLDOENDE



**VOORKOM DAT JE ALLEEN KOMT TE FIETSEN OF
(HARD)LOPEN**



DAAL MET JE HANDEN IN DE BEUGELS



**HOUD GOED DE KWALITEIT VAN HET ASFALT IN
DE GATEN**



**FIETS OF LOOP ALTIJD MET VERLICHTING, ZODAT
JE GOED ZICHTBAAR BENT**

BELANGRIJKE NUMMERS

Service nummer EHBO / Mecaniciens /
Bezemwagen

+31 6 18 41 82 40

Bij spoedeisende hulp

112

Belangrijk

Bel bij hulpvragen tijdens het fietsen altijd het
service nummer en bij spoedeisende hulp **112**.

Bel voor overige vragen Carsten.



Carsten Brunsveld

+31 6 86 85 86 81

LOCATIE STELVIO DI KIKa

Stelvio di KiKa start bij het Ice Stadium in Bormio. Op deze plek kan je je op woensdag 24 of donderdag 25 juni tussen 16:00 en 18:00 uur registreren.

Ook vindt op deze locatie de start plaats van Stelvio di KiKa.

Adres eventlocatie Stelvio di KiKa

Ice Stadium Bormio

Via Alessandro Manzoni, 22, 23032 Bormio SO, Italië



ALGEMENE INFORMATIE



Aankomst

Op woensdag 24 juni of donderdag 25 juni tussen 16:00 en 18:00 uur registreer jij je. Meld je bij de organisatie in Bormio en ontvang hier jouw stuurbordje of startbewijs en Stelvio di KiKa-shirt (als je deze nog niet hebt gehad).



Kick-off en cheque uitreiking

Op donderdagavond 25 juni is het openingsprogramma. Hier heten wij iedereen welkom en blikken we vooruit op de Stelvio. Op vrijdagavond 26 juni maken wij de opbrengst van Giro en Stelvio di KiKa 2026 bekend.



Start en finish

De starttijden van de Stelvio worden later via de mail bekendgemaakt, dit is afhankelijk van de lengte van de etappe en de weersomstandigheden. Er is geen vaste startvolgorde. Neem je liever langer de tijd? Ga dan op tijd van start.



Toertocht of wandeling

Op donderdag 25 juni kan je de omgeving van Bormio verkennen tijdens een toertocht of wandeling. We starten gezamenlijk om 10:00 uur.



Stelvio

Vrijdag 26 juni is het hoogtepunt: de Stelvio-dag. Ga jij op de fiets naar boven of te voet? Kies de route die bij jou past en beklim samen de Stelvio.

ALGEMENE INFORMATIE



Registratie

Registreer je voor de start en na de finish bij het registratieteam. Het is voor jouw veiligheid heel belangrijk om dit te doen. Kleine moeite, groot plezier! Zorg dat het stuurbordje goed zichtbaar aan je stuur gemonteerd is of het startbewijs voor op je shirt. Laat je QR-code scannen.



Checkpoint

Op de checkpoints kan je je voorbereiden op het volgende gedeelte van de route. Hier kan je jouw bidon vullen met water of sportdrink, wat eten om je energie aan te vullen.



Diner

Op vrijdag is er voor jou eten na de finish, je wordt getraakteerd op een heerlijke Pasta Party. Wil je ook op donderdag mee-eten? Dit is tegen betaling mogelijk. Bestel [hier](#) een dinerpas. Dinerpas besteld? Dan kun je deze op donderdag 25 juni tussen 16:00 en 18:00 uur bij de registratie ophalen.



Belangrijk: neem jouw eigen bord en bestek mee!



Tips

Drink en eet voldoende onderweg! Niet alleen water, maar ook (isotone) dorstlessers helpen bij het voorkomen van uitdroging.

ALGEMENE INFORMATIE



GPS

De route van Stelvio di KiKa is niet uitgepijld. Fietsers rijden de route met behulp van een fietscomputer en lopers kunnen de route via een GPS-horloge of smartphone volgen. Zorg ervoor dat je de route vóór Stelvio di KiKa op jouw apparaat hebt gezet. Mocht dit niet lukken, dan kan je altijd terecht bij de organisatie voor hulp.

Let op! Zorg dat de batterij van je fietscomputer, GPS-horloge of smartphone aan de start voldoende is opgeladen. Neem indien nodig reservebatterijen of een powerbank mee.



Nood

Tijdens Stelvio di KiKa gaat er een medisch team mee. Mocht het nodig zijn verlenen zij eerste hulp op de route of de start- finishlocatie. We werken met een centraal servicenummer. Dit nummer helpt jou verder op weg bij pech en noodgevallen. Het nummer waarop zij te bereiken zijn staat achterop jouw stuurbord of startbewijs en bij de belangrijkste telefoonnummers op pagina 5.

Belangrijk: Bel in geval van nood altijd 112.



Stelvio di Kika



FIETS
ROUTES

TOERTOCHT – *TORRE DI FREALE*

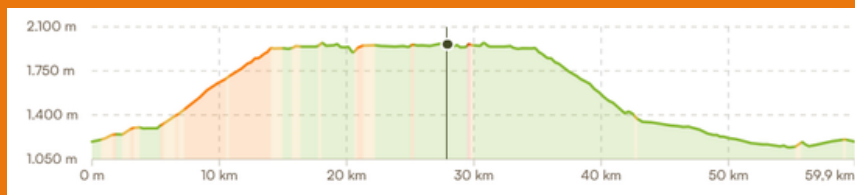
Donderdag 25 juni

Op donderdag 25 juni kun je samen de prachtige omgeving verkennen tijdens een toertocht. We starten gezamenlijk vanuit Bormio.

Optie 1

59,8 KM

1.160 HM



Optie 2

40,6 KM

900 HM





STELVIO

44,1 KM | 1.580 HM

EXTREMA

107 KM | 3.510 HM

EPICO

155 KM | 4.620 HM

De Stelvio-dag

Vrijdag 26 juni

Vandaag start jouw Stelvio di KiKa! Passo dello Stelvio is de berg der bergen in Italië. Een mythische col, bekend van de Giro d'Italia en de vele haarspeldbochten.

Jij kiest vandaag zelf één van de drie uitdagende routes. Ga jij voor de Stelvio, Extrema of toch voor de Epico? Welke route jij ook kiest, je bent verzekerd van een prachtige Italiaanse wielervedging op en rondom de Passo dello Stelvio.

Bijzonderheden

- De tunnel in de Gavia is erg slecht verlicht waardoor het moeilijk is om hier fatsoenlijk doorheen te komen. Het is verplicht om goede lampjes mee te nemen.

STELVIO

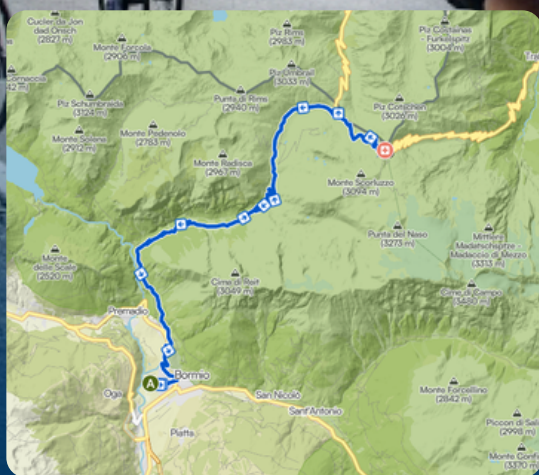
Vrijdag 26 juni

44,1 KM

1.580 HM

ROUTE STELVIO

Waar vele fietsers de beklimming van de Stelvio vanuit Prato de "echte" Stelvio noemen, doen deze zijde van de Stelvio echt te kort door het 'slechts' de andere zijde te noemen. Landschappelijk is de klim vanuit Bormio misschien zelfs wel mooier. Denk aan hoge rotswanden indrukwekkende watervallen en felgroene Alpenweides om in het echte hooggebergte te eindigen. De beklimming is in totaal 21 kilometer lang en je overwint 1.555 hoogtemeters met 34 haarspeldbochten. In alle opzichten een enorme uitdaging!



STELVIO




Checkpoint Stelvio (24 KM)

GFH2+QPG Bormio, Sondrio, Italië

Coördinaten: 46.529426, 10.451841



Checkpoint,
herdenkingspunt &
finish: 24 KM



NAAM



CLASSIFICATIE



LENGTE



PERCENTAGE



HOOGTE



STIJGING

Passo dello Stelvio

HC

21,1 KM

*7,4%
12,6% max.*

2765

1555

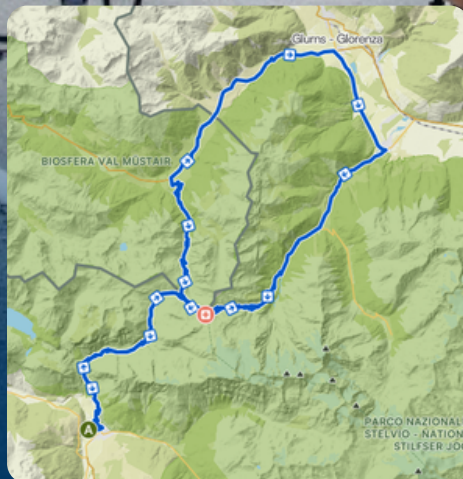
EXTREMA

107 KM

3.510 HM

ROUTE EXTREMA

In deze uitdagende route beleef je het allerbeste van de Stelvio. Je start in Bormio en beklimt de legendarische pas meteen tot aan de top. Bij de verzorgingspost vul je je voorraden aan voordat je een stukje afdaald naar de Umbrailpas. Vanaf daar ga je via Zwitserland genieten van een lange richting Prato. Vanuit Prato start de beroemdste beklimming van de Stelvio, met 48 iconische haarspeldbochten en adembenemende panorama's. Na bijna 25 km en 1.846 hm bereik je voor de tweede keer de top van de Stelvio. Een prestatie om trots op te zijn! Als beloning mag je nog genieten van de afdaling terug naar Bormio.



EXTREMA



Checkpoint Stelvio (24 & 86 KM)

SGFH2+QPG Bormio, Sondrio, Italië

Coördinaten: 46.529426, 10.451841



Checkpoint Stelvio & herdenkingspunt: 24 KM

Checkpoint Stelvio, herdenkingspunt & finish: 86 KM



NAAM



CLASSIFICATIE



LENGTE



PERCENTAGE



HOOGTE



STIJGING

Passo dello Stelvio

HC

20,8 KM

7,4%
12,0% max.

2757

1532

Passo dello Stelvio

HC

24,1 KM

7,6%
13,7% max.

2757

1832

EPICO

155 KM

4.620 HM

ROUTE EPICO

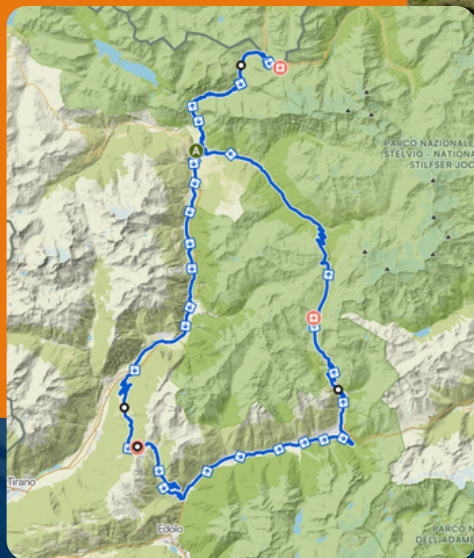
Voor wie aan de Stelvio alleen niet genoeg heeft, is er de ultieme uitdaging: de drie legendarische Alpenreuzen in één rit: Mortirolo, Gavia en Stelvio.

Vanuit Bormio rijd je eerst naar de voet van de Mortirolo. Met bijna 14 km klimmen en 1.138 hm ben je aan de top.

Na de afdaling wacht de Gavia.

De aanloop loopt verraderlijk omhoog voordat de echte klim begint. Na ruim 16 km en 1.322 hm bereik je de top op 2.621 m.

Na de afdaling naar Bormio wacht het slotstuk: de mythische Stelvio. Deze iconische beklimming brengt je naar 2.765 m hoogte. Slechts weinigen kunnen zeggen dat ze deze drie Alpenreuzen op één dag hebben bedwongen!



EPICO



Checkpoint Mortirolo (43 KM)

Passo del Mortirolo - 23030 Mazzo di Valtellina, Sondrio

Coördinaten: 46.247721, 10.298089

Checkpoint Gavia (90 KM)

Passo del Gavia - 8FVQ+98J Valfurva, Sondrio, Italië


Coördinaten: 46.343471, 10.488271

Checkpoint Stelvio (137 KM)

GFH2+QPG Bormio, Sondrio, Italië

Coördinaten: 46.529426, 10.451841

Checkpoint Stelvio, herdenkingspunt & finish: 132 KM



NAAM



CLASSIFICATIE



LENGTE



PERCENTAGE



HOOGTE



STIJGING

Passo del Mortirolo

HC

13,7 KM

8,6%
20,2% max.

1875

1173

Passo di Gavia

HC

19,6 KM

7,3%
15,7% max.

2616

1458

Passo dello Stelvio

HC

20,8 KM


7,4%
12,0% max.

2757

1532



Stelvio di KiKa



(HARD)LOOP
ROUTES

DALWANDELING

Donderdag 25 juni

Op donderdag 25 juni kun je samen de prachtige omgeving verkennen tijdens een afwisselende wandeling rondom Bormio, ideaal om de benen los te maken voor de grotere uitdagingen die nog komen. We starten gezamenlijk om 10:00 uur.

Vanuit het historische centrum steek je de rivier de Frodolfo over naar het authentieke dorpje Combo, met zijn smalle straatjes, oude stenen huizen en traditionele alpine sfeer. Na het verlaten van het dorp volg je een rustig bospad dat geleidelijk hoogte wint. Vervolgens daalt het pad weer af richting Uzza, waar je de Frodolfo opnieuw oversteekt en aan de andere zijde van het dal verder wandelt.

Via een beschut maar steil bospad klim je snel omhoog naar een oude bergboerderij met een prachtig uitzicht over Bormio en de omliggende bergen. Vanaf dit punt kun je kiezen voor een directe terugweg naar het centrum. Volg hiervoor bij de boerderij de borden naar Bormio; vanaf hier is het nog ongeveer 30 minuten wandelen.

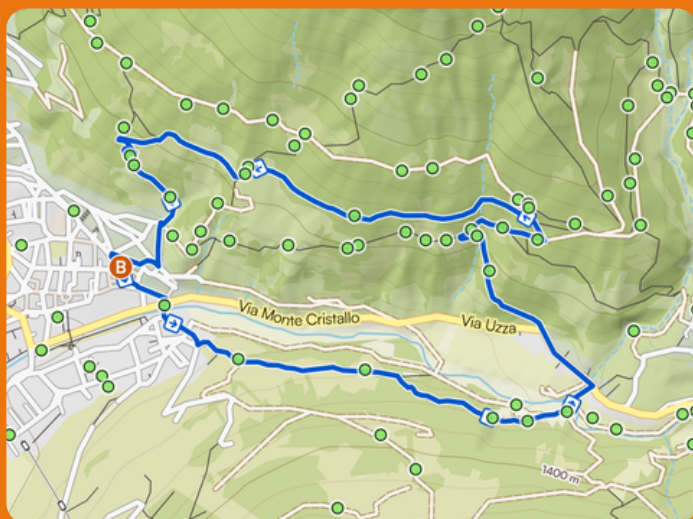
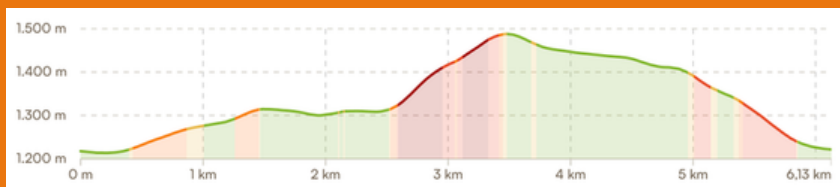
Wie nog wat extra kilometers wil maken, volgt de hoofdroute. Deze extra lus voegt ongeveer 80 hoogtemeters en een uur wandeltijd toe. Uiteindelijk brengt het pad je terug naar Bormio, waar je kunt uitrusten en je voorbereiden op de grote uitdaging van morgen: de beklimming van de Stelvio.

DALWANDELING

Donderdag 25 juni

6,12 KM

290 HM



STELVIO

Vrijdag 26 juni

10,2 KM

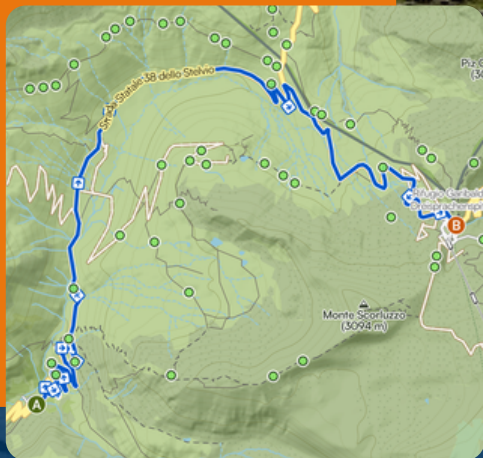
730 HM

ROUTE STELVIO – MIDDELLANG

Je start op ongeveer 2.000 meter hoogte, direct onder de bekende haarspeldbochten van de Stelvio. Vanaf hier volg je de iconische pasweg omhoog. Bocht na bocht win je hoogte, terwijl het uitzicht over de vallei steeds verder opent.

Na het eerste steilere deel volgt een langer en iets vlakker traject. Het landschap opent zich volledig en je bent omgeven door alpenweiden, met rondom uitzicht op de bergtoppen.

Met nog ongeveer zes kilometer te gaan zie je de gebouwen op de pas steeds dichterbij komen. In de laatste kilometers neemt het aantal bochten weer toe en klim je geleidelijk naar de top van de Stelviopas op 2.757 meter hoogte.



STELVIO



Checkpoint (3,95 KM)

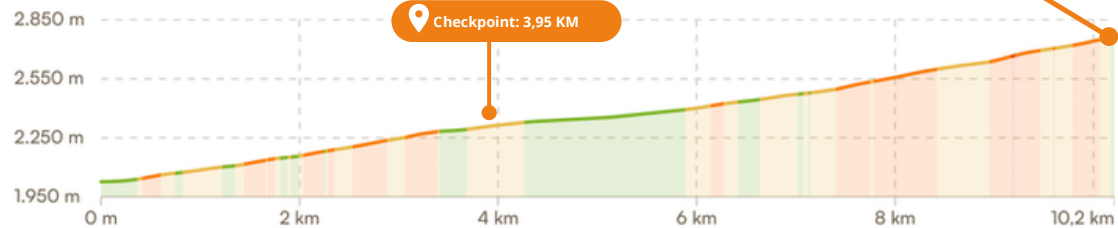
GCJ5+MR2 Valdidentro, Sondrio, Italië

Coördinaten: 46.531737, 10.409462



Finish en herdenkingspunt: 10,2 KM

Checkpoint: 3,95 KM



NAAM



CLASSIFICATIE



LENGTE



HOOGTE



STIJGING

Passo dello Stelvio

HC

10,2 KM

2750

730

EXTREMA



Checkpoint (18,2 KM)

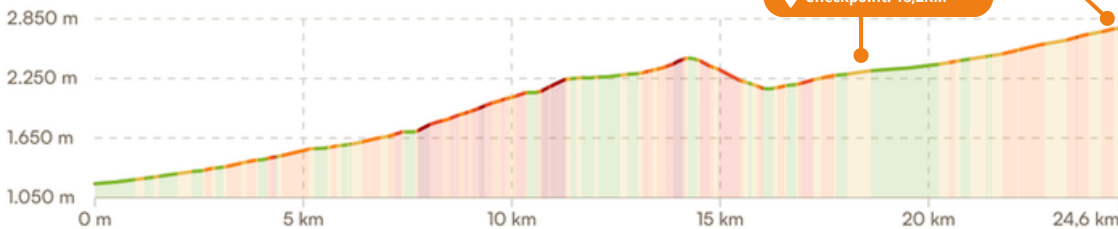
GCJ5+MR2 Valdidentro, Sondrio, Italië

Coördinaten: 46.531737, 10.409462



Finish en herdenkingspunt:
24,6 KM

Checkpoint: 18,2KM



NAAM



CLASSIFICATIE



LENGTE



PERCENTAGE



HOOGTE



STIJGING

Passo dello Stelvio

HC

21,1 KM

7,4%
12,6% max.

2765

1555



**SAMEN VOOR 100%
GENEZING VAN KINDERKANKER**