



Giro di Kika



21 - 26 JUNI 2026

EDIZIONE XII



**BEKIJK HIER HET
ROUTEBOEK**

INHOUDSOPGAVE



VOORWOORD



VEILIGHEID



BELANGRIJKE NUMMERS



START EN FINISH LOCATIE



ALGEMENE INFORMATIE



ROUTES

VOORWOORD

Geweldig, jij gaat de uitdaging aan in de mooiste wielieromgeving van Italië. Je staat er niet alleen voor. Samen met 108 Giro renners, 80 vrijwilligers en 20 begeleiders zet jij je in voor Stichting Kinderen Kankervrij. Tijdens de laatste etappe, Stelvio di KiKa, sluiten maar liefst 228 Stelvio-fietsers en 35 Stelvio-lopers aan.

Na 12 onvergetelijke edities maken we ons op voor de grote finale van Giro di KiKa. Jij fietst de allerlaatste editie, dé **Ultima Edizione**. Je start met 4 prachtige bergetappes vanuit Levico Terme. Daarna reis je richting Bormio om de week af te sluiten met etappe 5: **Stelvio di KiKa**.

De komende week zet jij je 100% in. Heb je het een moment zwaar? Onthoud waar je het voor doet: **samen voor 100% genezing van kinderkanker**. Je wordt over de prachtige routes 'gedragen' door de steun van vrijwilligers en begeleiders.

In dit routeboek vind je informatie over de route, belangrijke adressen, veiligheid en meer. Lees het goed door, en bovenal, geniet van de prachtige week.

Ivo & Tamsin



Moev Events
Organisatie Giro di KiKa



VEILIGHEID



HOUD JE AAN DE VERKEERSREGELS



DRAAG OP DE FIETS ALTIJD EEN HELM



VOLG INSTRUCTIES VAN DE ORGANISATIE OP



**GEEF GEVAREN OP DE WEG DUIDELIJK DOOR NAAR
ANDERE DEELNEMERS ACHTER JE**



**HELP ANDERE DEELNEMERS IN GEVAL VAN PECH OF
EEN ONGEVAL**



DRINK EN EET VOLDOENDE



VOORKOM DAT JE ALLEEN KOMT TE FIETSEN



DAAL MET JE HANDEN IN DE BEUGELS



**HOUD GOED DE KWALITEIT VAN HET ASFALT IN
DE GATEN**

BELANGRIJKE NUMMERS

Service nummer EHBO / Mecanicien /
Bezemwagen

+31 6 18 41 82 40

Bij spoedeisende hulp

112

Belangrijk

Bel bij hulpvragen tijdens het fietsen altijd het
service nummer en bij spoedeisende hulp **112**.

Bel voor overige vragen Ivo of Tamsin.



Ivo voor den Dag
+31 6 43 24 24 26



Tamsin Campbell
+31 6 46 16 94 37

ADRESSEN

Je start met vier prachtige bergetappes door de prachtige Dolomieten. Daarna reis je richting Bormio om de week af te sluiten met etappe 5: Stelvio di KiKa.

Tijdens Giro di KiKa van 21 t/m 25 juni verblijf je op Camping Due Laghi in Levico Terme, Italië. De slotetappe, Stelvio di KiKa, start bij het Ice Stadium in Bormio en finisht op de iconische top van de Stelvio.

Adres locatie Giro di KiKa 21 t/m 25 juni:

Camping Due Laghi

Via Claudia Augusta, 29, 38056 Levico Terme TN, Italië

Adres eventlocatie Stelvio di KiKa

Ice Stadium Bormio

Via Alessandro Manzoni, 22, 23032 Bormio SO, Italië



ALGEMENE INFORMATIE



Aankomst

Zaterdag 20 juni is de registratiedag. Dan registreer jij je tussen 16:00 en 18:00 uur bij de organisatie op Camping Due Laghi in Levico Terme voor Giro di KiKa 2026. Hier ontvang je o.a. jouw stuurbordje en wielershirt (als je deze nog niet hebt gehad).



Kick-off en cheque uitreiking

Op zaterdag 20 juni is het openingsprogramma. Hier heten wij iedereen welkom en blikken we vooruit op Giro di KiKa. Op vrijdagavond 26 juni maken wij de opbrengst van Giro en Stelvio di KiKa 2026 bekend.



Start en finish

Elke etappe start tussen 7:00 en 8:00 uur, dit is afhankelijk van de lengte van de etappe en de weersomstandigheden. Er is geen vaste startvolgorde. Neem je liever langer de tijd om de etappe te fietsen? Ga dan op tijd van start. De starttijden van de Stelvio worden nog bekendgemaakt.



Registratie

Registreer je elke etappe voor de start, tijdens de etappe op de checkpoints en na de finish bij het registratieteam. Het is voor jouw veiligheid heel belangrijk om dit te doen. Kleine moeite, groot plezier! Zorg dat het stuurbordje goed zichtbaar aan je stuur gemonteerd is. Laat bij elk punt je QR-code scannen.

ALGEMENE INFORMATIE



Checkpointst

Elke etappe heeft 2 checkpoints (CP's) waar je je kan voorbereiden op het volgende gedeelte van de route. Hier kan je jouw bidon vullen met water of sportdrink, wat eten om je energie aan te vullen, of je spieren los laten masseren door de masseurs. Ook jouw fiets kan hier terecht, want de mecaniciens heeft een plek op het checkpoint.



Eten en drinken

Bij Giro di KiKa kom je niets te kort. Tijdens Giro di KiKa start je iedere ochtend* met een goed ontbijt, waar je gelijk een lunchpakket kan maken voor onderweg. Vanaf 18:30 uur eet je met alle deelnemers, vrijwilligers en begeleiders aan lange tafels een heerlijke maaltijd. Dit geeft gelijk het Italiaanse familiegevoel.

*Tijdens Stelvio di KiKa, op 26 juni, wordt er geen ontbijt aangeboden.



Belangrijk: neem jouw eigen bord, soepkom en bestek mee!



Avondprogramma

Na het diner start het avondprogramma. Hier wordt de afgelegde etappe besproken en blikken we vooruit op de volgende dag. Op donderdagavond verwelkomen wij de Stelvio-deelnemers en op vrijdagavond wordt de opbrengst van Giro di KiKa 2026 bekendgemaakt.

ALGEMENE INFORMATIE



GPS

De route van Giro di KiKa is niet uitgepijld, je rijdt de route met een fietscomputer. De routes zet je voor Giro di KiKa op jouw fietscomputer. Mocht het niet lukken, dan kan je altijd voor hulp terecht bij de organisatie.

Let op! Zorg dat je batterij of accu aan de start van de etappe vol (genoeg) is. Neem desnoods reservebatterijen en/of een powerbank mee.



Onderweg

Vergeet onderweg zeker niet om te genieten van het adembenemend mooie landschap! Giro di KiKa is geen wedstrijd en draait niet om gemiddelde snelheden of klasseringen. Neem dus rustig de tijd voor alle etappes en geniet!



Tips

Drink en eet voldoende onderweg! Niet alleen water, maar ook (isotone) dorstlessers helpen bij het voorkomen van uitdroging. Controleer ook vóór elke etappe de belangrijkste onderdelen van jouw fiets (banden, remblokjes en snelspanner/steekas), dan heb je daar geen zorgen aan!

ALGEMENE INFORMATIE




Nood

Tijdens Giro di KiKa gaat er een medisch team mee. Mocht het nodig zijn verlenen zij eerste hulp op de route of de camping. We werken met een centraal servicenummer. Dit nummer helpt jou verder op weg bij pech en noodgevallen. Het nummer waarop zij te bereiken zijn staat achterop jouw stuurbord en bij de belangrijkste telefoonnummers op pagina 5.

Belangrijk: Bel in geval van nood altijd 112.



Giro di Kika



FIETS
ROUTES

Jouw Italiaanse uitdaging

21 t/m 26 juni 2026

Giro di KiKa brengt je naar de mooiste wielieromgeving van Italië. Jij gaat iconische bergen beklimmen voor KiKa. Je fietst vanuit Levico Terme 4 prachtige bergetappes.

De vijfde dag, donderdag, is een reis- en rustdag. Deze dag reis je van Levico Terme naar Bormio. Kom tot rust en stoom je klaar voor de afsluitende etappe op vrijdag: Stelvio di KiKa. Jij kiest zelf één van de drie verschillende routes op en rondom de Passo dello Stelvio, dit is etappe 5. Hier sluiten ook de deelnemers van Stelvio di KiKa aan.

Met het Giro en Stelvio di KiKa-peloton fiets je met één doel: fietsen en geld ophalen voor 100% genezing van kinderkanker. Geniet van het Italiaanse wielerveven, de adembenemende mooie omgeving en de gezellige sfeer tijdens de allerlaatste Giro di KiKa.



Tappa 1

129 KM

3.240 HM


In aanloop naar het zwaarte- en hoogste punt van deze etappe is er geen meter vlak. Veel korte klimmen, afgewisseld met passages over kleinere wegen, zorgt ervoor dat de benen continu aan het werk blijven. Vervolgens wacht het absolute hoogtepunt van de dag: de **Passo Manghen** vanuit het noorden. Deze indrukwekkende klim is met zijn 16 km, gemiddeld 7,6% een ware uitdaging en brengt je naar een hoogte van 2.042 meter. Het feit dat je op de top van deze klim geen bereik hebt, geeft aan dat je echt midden tussen bergen en de natuur bent. Na de lange afdaling volgt een ontspannen slot: rustig en vrijwel vlak rol je terug naar de camping.



Tappa 1

Bijzonderheden

- Houd je aan de verkeersregels. Je fietst over verschillende drukke wegen.
- Op 5,53 km, 51,3 km en 62,7 een smalle weg, alleen noodzakelijk verkeer (motards, medisch team) i.v.m. veiligheid. Al het overige verkeer omrijden.
- Op 32,2 km en 78,3 km een drinkfontein.
- 88,2 km Passo Manghen is een technische afdaling
- 115 km: smalle en lage tunnel. Licht op je fiets is verplicht!
- Vanaf 112 km laatste km's alleen maar over een fietspad. Gemotoriseerd verkeer omrijden via grote weg tot aan de finish.



TAPPA 1



Checkpoint 1 (57,9 KM)

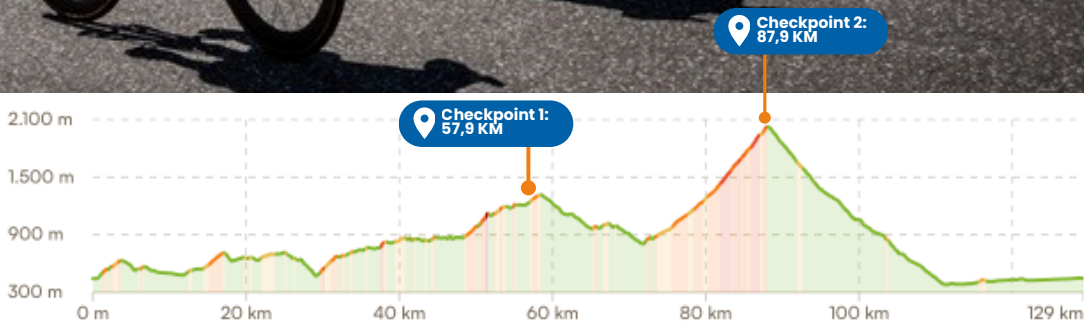
Via zona sportiva, 1, 39040
Anterivo BZ, Italië

Coördinaten: 46.286665, 11.381983

Checkpoint 2 (87,9 KM)

5C8P+H9W Telve, Trentino, Italië

Coördinaten: 46.166490, 11.435946



NAAM



CLASSIFICATIE



LENGTE



PERCENTAGE



HOOGTE



STIJGING

Colle di Tenna

4

2,7 KM

6,3%
10% max.

625

174

Anterivo / Altrei

2

6,7 KM

6,9%
14,8% max.

1.320

458

Passo Manghen

HC

15,9 KM

7,9%
17,9% max.

2.042

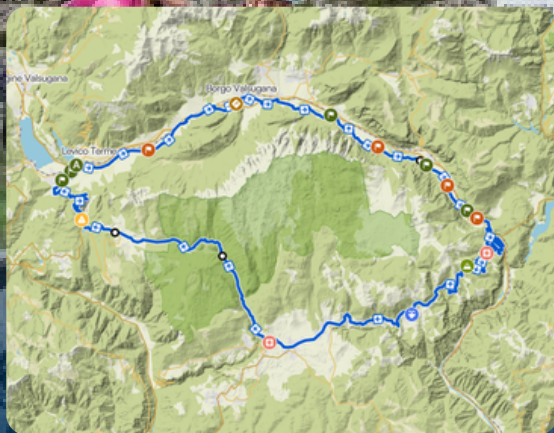
1.206

Tappa 2

123 KM

2.140 HM


Over rustige fietspaden en schilderachtige binnenwegen krijg je alle gelegenheid om de benen op temperatuur te brengen voor de grootste uitdaging van de dag: de **Passo Dori**. Deze klim van bijna 17 km stijgt aan een gemiddeld percentage van ruim 5% en speelde in de Giro d'Italia van 2025 nog een belangrijke rol als scherprechter in etappe 15. Dankzij het recent vernieuwde asfalt is het genieten van elke bocht en kilometer terwijl je gestaag hoogte wint. Als afsluiter wacht een prachtige beloning: de technische, maar spectaculaire afdaling van de **Salita del Menador**, waar indrukwekkende uitzichten en uitdagende bochten zorgen voor een onvergetelijk slot van de etappe.



Tappa 2

Bijzonderheden

- 621 m, 36,1 km is een fietspad, al het gemotoriseerd verkeer omrijden.
- Op 35,5 km, 71,3 km, 96 km is een drinkfontein.
- Passo Vezena is een technische en steile afdaling. Voorzichtig naar beneden.
- Vanaf 121 km laatste km's alleen over een fietspad. Gemotoriseerd verkeer omrijden via grote weg tot aan de finish.



TAPPA 2

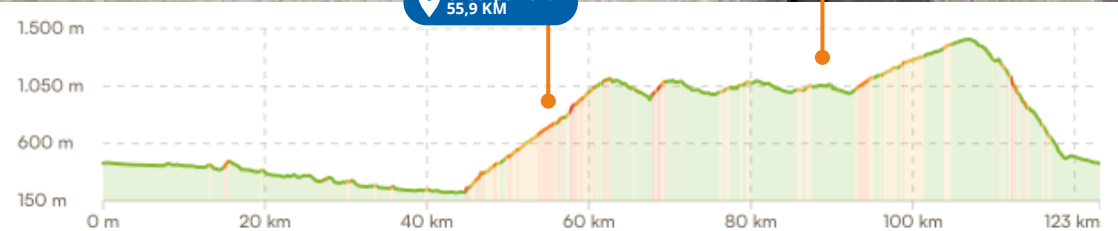








Checkpoint 1 (55,9 KM)

WPV4+4G3 Enego, Vicenza, Italië
Coördinaten: 45.942819, 11.706257

Checkpoint 2 (87,5 KM)

VFHP+G6R Camporovere, Vicenza,
Vicenza, Italië
Coördinaten: 45.878859, 11.485522



 NAAM	 CLASSIFICATIE	 LENGTE	 PERCENTAGE	 HOOGTE	 STIJGING
Passo Dori	2	16,7 KM	5,3% 8,4% max.	1.106	886
Passo Vezzena	3	14,7 KM	2,9% 7% max.	1.415	427

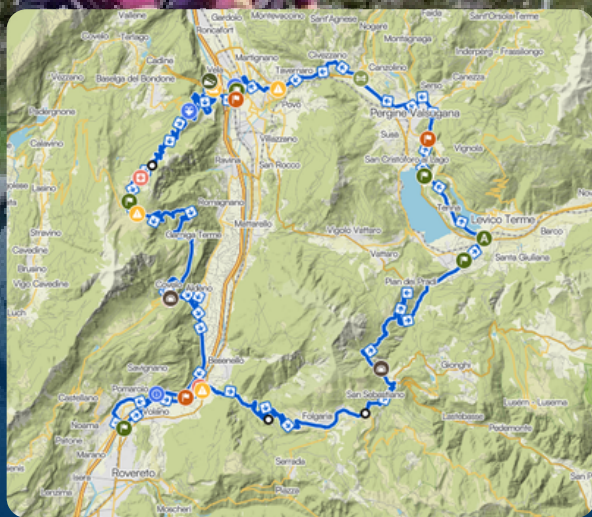
Tappa 3

124 KM

3.240 HM

De legendarische Monte Bondone keert ook in 2026 weer terug tijdens de laatste Giro di KiKa. Deze gevreesde reus, berucht onder de lokale fietsers, mag simpelweg niet ontbreken in het parcours. Dit jaar wacht bovendien een extra beloning: de verzorgingspost bevindt zich boven op de klim.

Maar wie denkt dat het werk er daarna op zit, komt bedrogen uit. Na de afdaling wacht namelijk nog de Passo Sommo. Met ruim 15 km aan meer dan 7% gemiddeld is ook dit een klim van formaat. De pas ademt wielergeschiedenis: zowel in 1968 als in 1974 probeerde Eddy Merckx hier de Italianen te verslaan, maar moest hij genoeg nemen met de tweede plaats. Een waardige en uitdagende afsluiter van deze etappe.



Tappa 3

Bijzonderheden

- Houd je aan de verkeersregels. Je fietst over verschillende drukke wegen.
- Op 5,53 km een smalle weg. Alleen noodzakelijk verkeer (motards, medisch team) i.v.m. veiligheid. Al het overige verkeer omrijden.
- 14,9 km een smalle brug
- 20,4 km Drukke passage Trento. Veel verkeer en drukte in de ochtendspits. Wees alert, rijd voorzichtig en houd je aan de verkeersregels.
- Op 24,6 km, 80,2 km is een fietspad, gemotoriseerd verkeer omrijden.
- 35,9 km, 92,3 km is een drinkfontein
- 47,8 km afdaling Monte Bondone, alleen voor noodzakelijk verkeer i.v.m. smalle en technische afdaling.
- 65 km, 107 km tunnels, verlichting!
- 76 km tweede afslag rotonde, niet de grote weg op!
- Vanaf 122 km laatst km's alleen maar over een fietspad. Gemotoriseerd verkeer omrijden via grote weg tot aan de finish.

TAPPA 3



Checkpoint 1 (46,1 KM)

22MX+4PX Trento, Trentino, Italië

Coördinaten: 46.032866, 11.049358

Checkpoint 2 (85,6 KM)

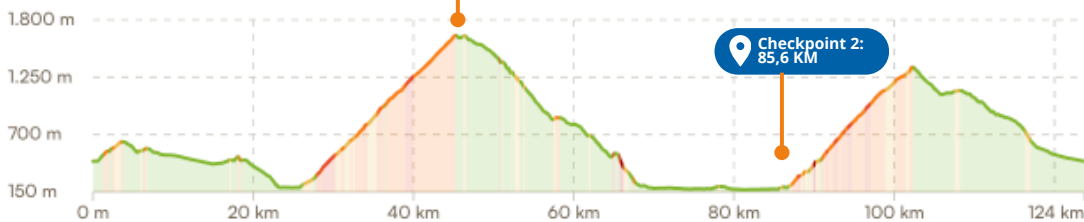
W3JR+XHJ Calliano, Trentino, Italië

Coördinaten: 45.932458, 11.091399



Checkpoint 1:
46,1 KM

Checkpoint 2:
85,6 KM



NAAM



CLASSIFICATIE



LENGTE



PERCENTAGE



HOOGTE



STIJGING

Monte Bondone

HC

18,7 KM

7,6%
15,8% max.

1.651

1.423

Passo Sommo

HC

15,7 KM

7,3%
17,2% max.

1.347

1.152

Tappa 4

OPTIE 1

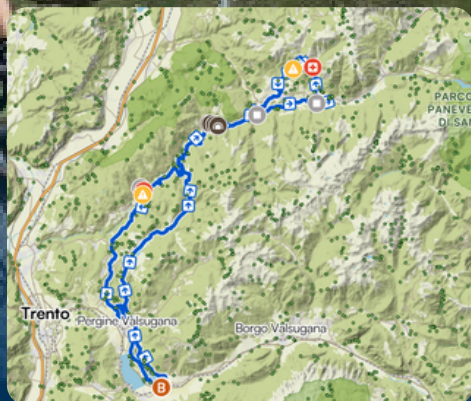
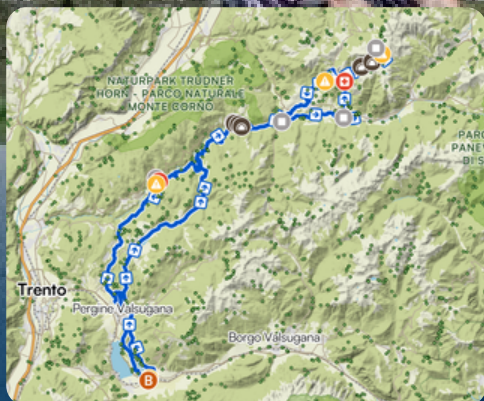
150 KM | 3.590 HM

OPTIE 2

135 KM | 2.870 HM

Dit is een echte Dolomietenklassieker. Na een lange aanloop door rustige bergdalen wacht het absolute hoogtepunt van de dag: de **Passo Pampeago**, ook bekend als het Reiterjoch. Deze verborgen parel bracht al meerdere keren spektakel in de Giro d'Italia en voert je tot bijna 2.000 meter hoogte.

De klim ligt midden in de natuur, ver weg van de drukte en vrijwel autovrij. Naarmate je hoger komt, openen zich steeds indrukwekkendere uitzichten op de omliggende Dolomietentoppen. Na de top volgen een prachtige afdaling en nog een laatste klim, voordat de terugweg richting de camping wacht.



Tappa 4

Bijzonderheden

- Houd je aan de verkeersregels. Je fietst over verschillende drukke wegen.
- Veel tunnels tijdens etappe 4. Verlichting verplicht!
- Op 51,7 km fietspad. Alleen noodzakelijk verkeer (motards) i.v.m. veiligheid. Al het overige verkeer omrijden.
- 74,3 km Passo di Pamepago is een technische en steile afdaling.



TAPPA 4

OPTIE 1



Checkpoint 1 (65,5KM)

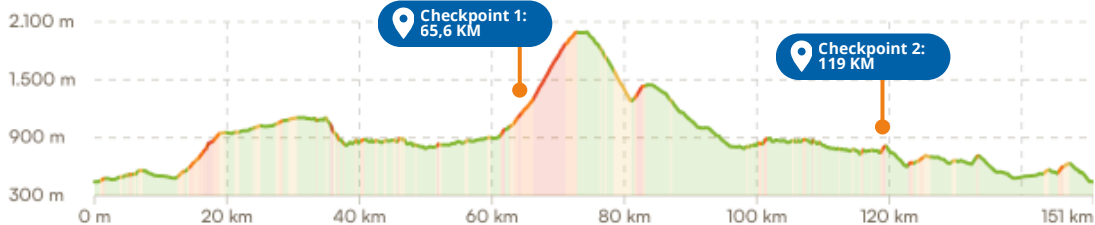
Piazza Sgorigrad, 3, 38038 Stava
TN, Italië

Coördinaten: 46.317360, 11.501628

Checkpoint 2 (119 KM)

57W7+RPR Segonzano, Trentino,
Italië

Coördinaten: 46.197123, 11.264281



NAAM



CLASSIFICATIE



LENGTE



PERCENTAGE



HOOGTE



STIJGING

Passo Pampeago /
Reiterjoch

HC

11,1 KM

9,1%
18,4% max.

1.996

1.015

TAPPA 4

OPTIE 2



Checkpoint 1 (65,5KM)

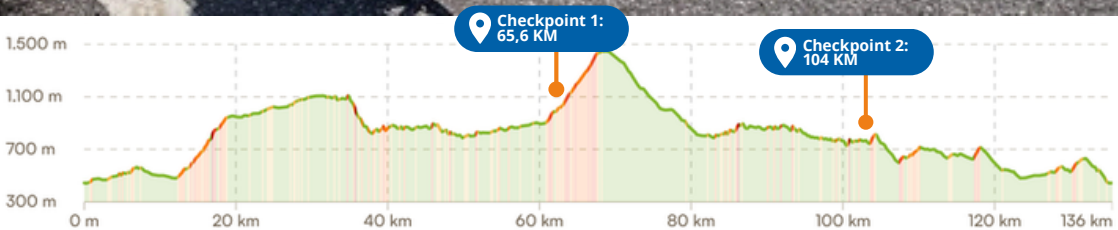
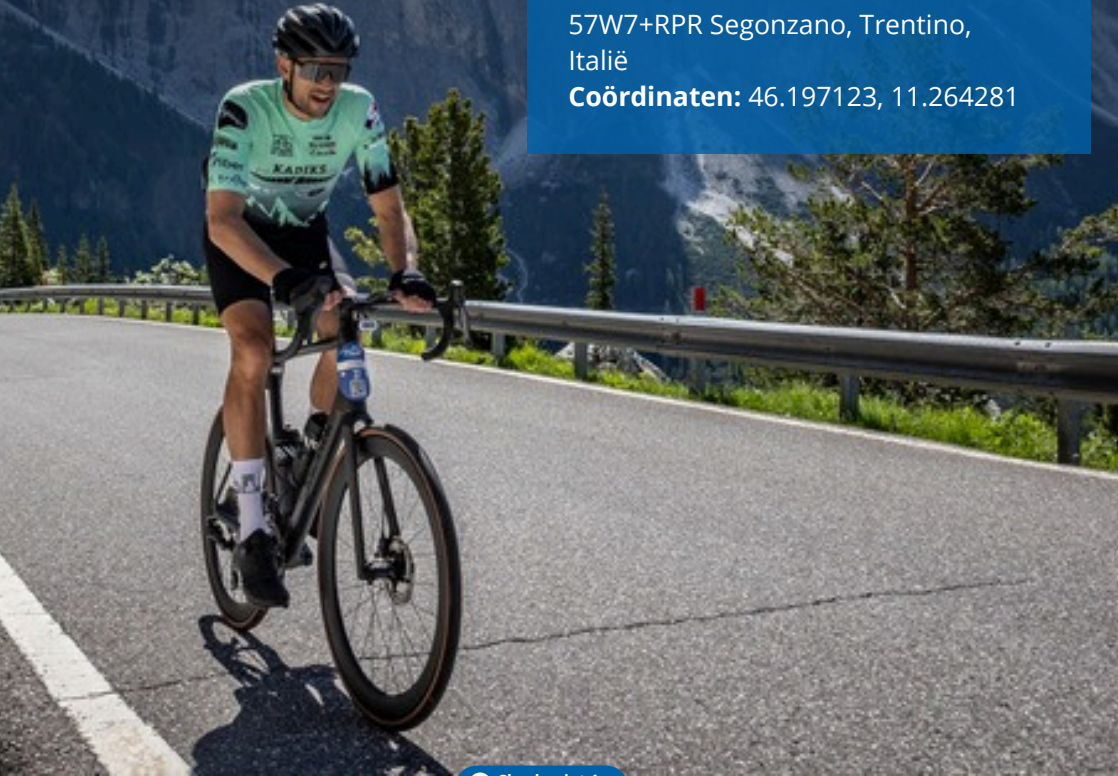
Piazza Sgorigrad, 3, 38038 Stava
TN, Italië

Coördinaten: 46.317360, 11.501628

Checkpoint 2 (104 KM)

57W7+RPR Segonzano, Trentino,
Italië

Coördinaten: 46.197123, 11.264281



NAAM



CLASSIFICATIE



LENGTE



PERCENTAGE



HOOGTE



STIJGING

Passo Pampeago /
Reiterjoch

HC

11,1 KM

9,1%
18,4% max.

1.996

1.015



Stelvio di Kika



FIETS
ROUTES



STELVIO

44,1 KM | 1.580 HM

EXTREMA

107 KM | 3.510 HM

EPICO

155 KM | 4.620 HM

De Stelvio-dag

Vrijdag 26 juni

Vandaag start etappe 5: Stelvio di KiKa! Voor deze iconische dag sluiten maar liefst 228 Stelvio-fietsers en 35 Stelvio-lopers aan.

Passo dello Stelvio is de berg der bergen in Italië. Een mythische col, bekend van de Giro d'Italia en de vele haarspeldbochten.

Jij kiest vandaag zelf één van de drie uitdagende routes. Ga jij voor de Stelvio, Extrema of toch voor de Epico? Welke route jij ook kiest, je bent verzekerd van een prachtige Italiaanse wieleroetdaging op en rondom de Passo dello Stelvio.

Bijzonderheden

- De tunnel in de Gavia is erg slecht verlicht waardoor het moeilijk is om hier fatsoenlijk doorheen te komen. Het is verplicht om goede lampjes mee te nemen.

STELVIO

44,1 KM

1.580 HM

ROUTE STELVIO

Waar vele fietsers de beklimming van de Stelvio vanuit Prato de "echte" Stelvio noemen, doen deze zijde van de Stelvio echt te kort door het 'slechts' de andere zijde te noemen. Landschappelijk is de klim vanuit Bormio misschien zelfs wel mooier. Denk aan hoge rotswanden indrukwekkende watervallen en felgroene Alpenweides om in het echte hooggebergte te eindigen. De beklimming is in totaal 21 kilometer lang en je overwint 1.555 hoogtemeters met 34 haarspeldbochten. In alle opzichten een enorme uitdaging!



STELVIO



Checkpoint Stelvio (24 KM)


GFH2+QPG Bormio, Sondrio, Italië

Coördinaten: 46.529426, 10.451841



Checkpoint,
herdenkingspunt &
finish: 24 KM

Supporterspunt: 14 KM



NAAM



CLASSIFICATIE



LENGTE



PERCENTAGE



HOOGTE



STIJGING

Passo dello Stelvio

HC

21,1 KM

7,4%
12,6% max.

2.765

1.555

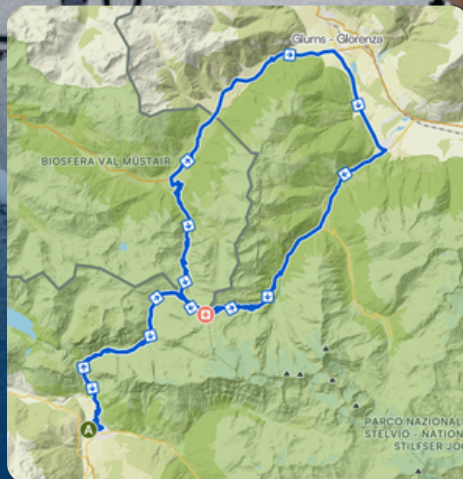
EXTREMA

107 KM

3.510 HM

ROUTE EXTREMA

In deze uitdagende route beleef je het allerbeste van de Stelvio. Je start in Bormio en beklimt de legendarische pas meteen tot aan de top. Bij de verzorgingspost vul je je voorraden aan voordat je een stukje afdaald naar de Umbrailpas. Vanaf daar ga je via Zwitserland genieten van een lange rit richting Prato. Vanuit Prato start de beroemdste beklimming van de Stelvio, met 48 iconische haarspeldbochten en adembenemende panorama's. Na bijna 25 km en 1.846 hm bereik je voor de tweede keer de top van de Stelvio. Een prestatie om trots op te zijn! Als beloning mag je nog genieten van de afdaling terug naar Bormio.



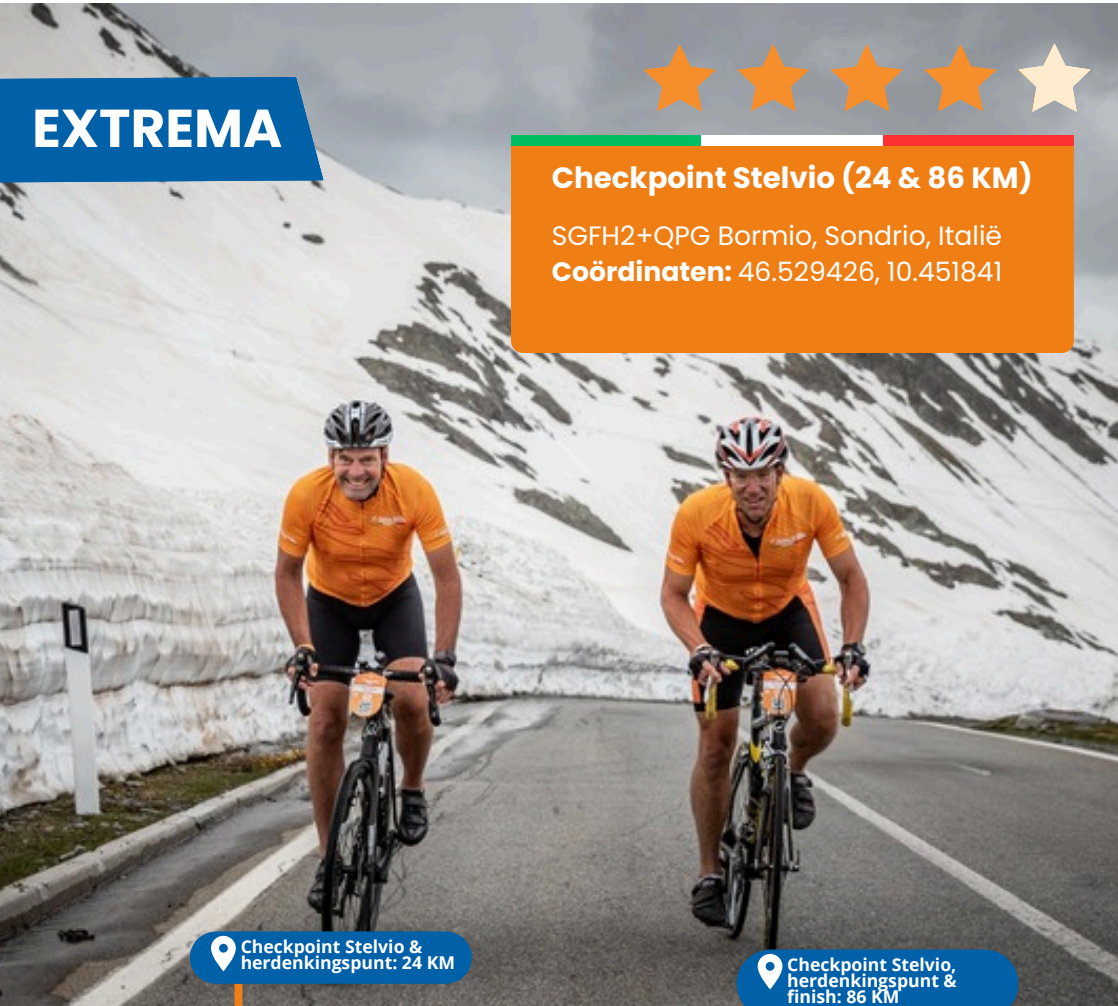
EXTREMA



Checkpoint Stelvio (24 & 86 KM)

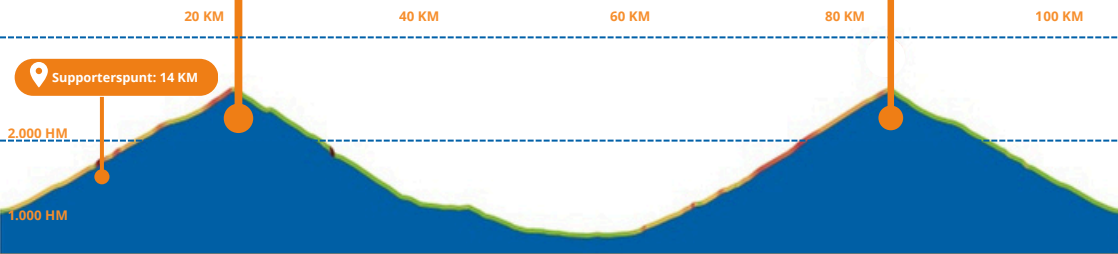
SGFH2+QPG Bormio, Sondrio, Italië

Coördinaten: 46.529426, 10.451841



Checkpoint Stelvio & herdenkingspunt: 24 KM

Checkpoint Stelvio, herdenkingspunt & finish: 86 KM



NAAM



CLASSIFICATIE



LENGTE



PERCENTAGE



HOOGTE



STIJGING

Passo dello Stelvio

HC

21,1 KM

7,4%
12,6% max.

2.657

1.555

Passo dello Stelvio

HC

24,1 KM

7,6%
13,7% max.

2.757

1.832

EPICO

155 KM

4.620 HM

ROUTE EPICO

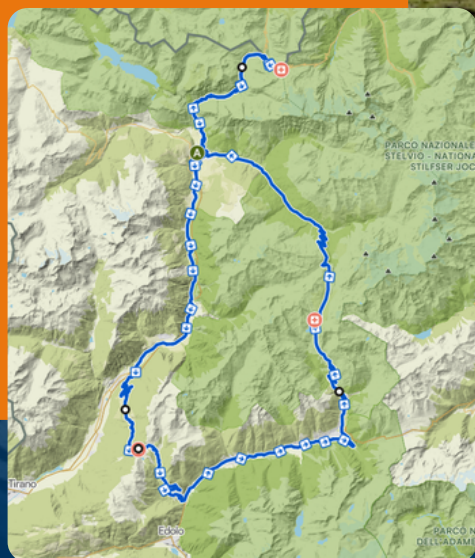
Voor wie aan de Stelvio alleen niet genoeg heeft, is er de ultieme uitdaging: de drie legendarische Alpenreuzen in één rit: Mortirolo, Gavia en Stelvio.

Vanuit Bormio rijd je eerst naar de voet van de Mortirolo. Met bijna 14 km klimmen en 1.138 hm ben je aan de top.

Na de afdaling wacht de Gavia.

De aanloop loopt verraderlijk omhoog voordat de echte klim begint. Na ruim 16 km en 1.322 hm bereik je de top op 2.621 m.

Na de afdaling naar Bormio wacht het slotstuk: de mythische Stelvio. Deze iconische beklimming brengt je naar 2.765 m hoogte. Slechts weinigen kunnen zeggen dat ze deze drie Alpenreuzen op één dag hebben bedwongen!



EPICO



Checkpoint Mortirolo (43 KM)

Passo del Mortirolo - 23030 Mazzo di Valtellina, Sondrio

Coördinaten: 46.247721, 10.298089

Checkpoint Gavia (90 KM)

Passo del Gavia - 8FVQ+98J Valfurva, Sondrio, Italië


Coördinaten: 46.343471, 10.488271

Checkpoint Stelvio (137 KM)

GFH2+QPG Bormio, Sondrio, Italië

Coördinaten: 46.529426, 10.451841

Checkpoint Stelvio, herdenkingspunt & finish: 132 KM



NAAM



CLASSIFICATIE



LENGTE



PERCENTAGE



HOOGTE



STIJGING

Passo del Mortirolo

HC

13,7 KM

8,6%
20,2% max.

1875

1173

Passo di Gavia

HC

19,6 KM

7,3%
15,7% max.

2616

1458

Passo dello Stelvio

HC

20,8 KM

7,4%
12,0% max.

2757

1532



**GRAZIE
MILLE**

**SAMEN VOOR 100%
GENEZING VAN KINDERKANKER**